

P.R.P. - PIANO REGOLATORE PORTUALE
Adeguamento tecnico funzionale

Provincia di Ancona . Comune di Senigallia . Area portuale

Il Sindaco

Luana Angeioni

Committente



Assessore all'Urbanistica e Infrastrutture

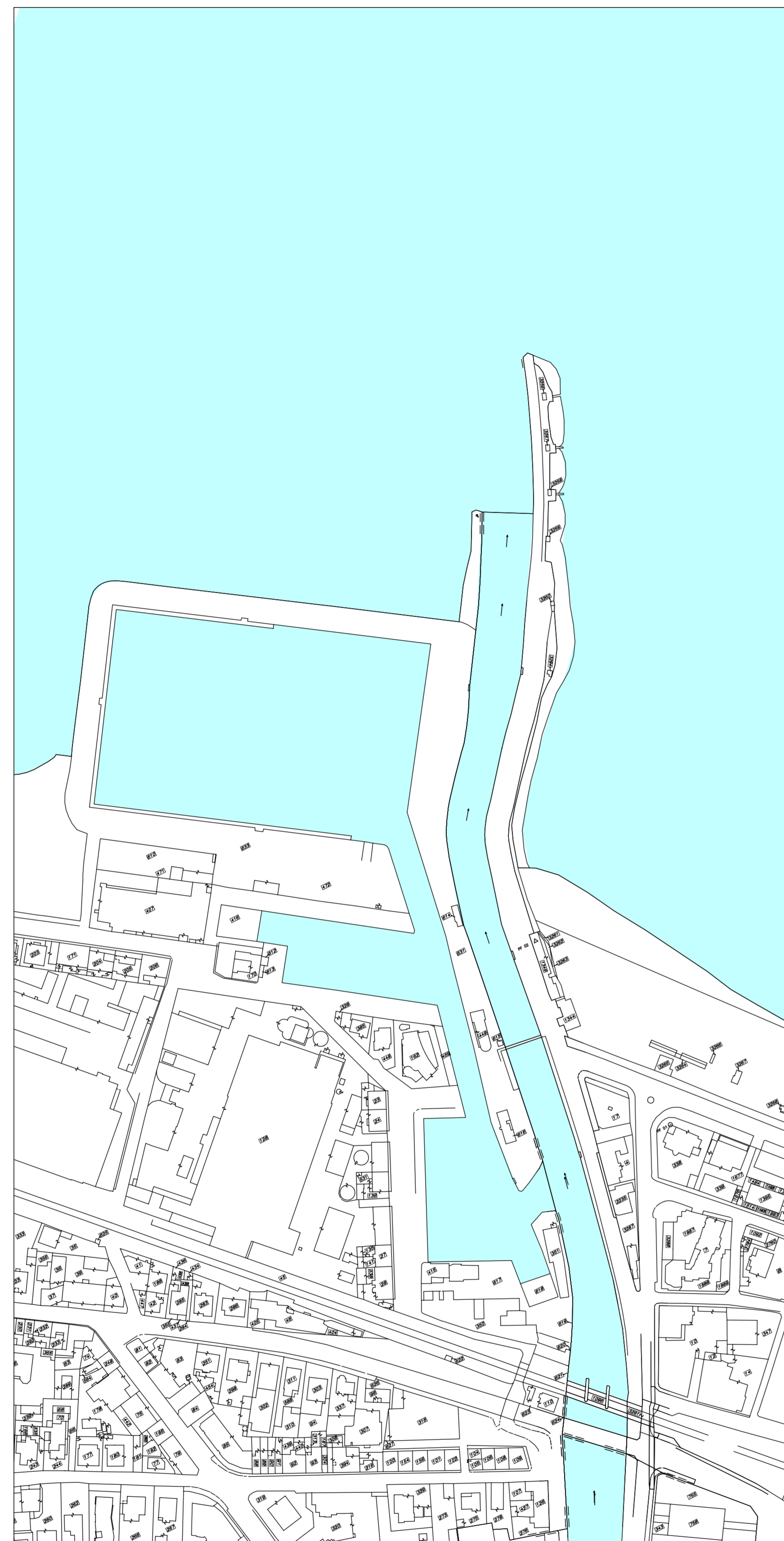
Maurizio Mangialardi

Progettisti Incaricati

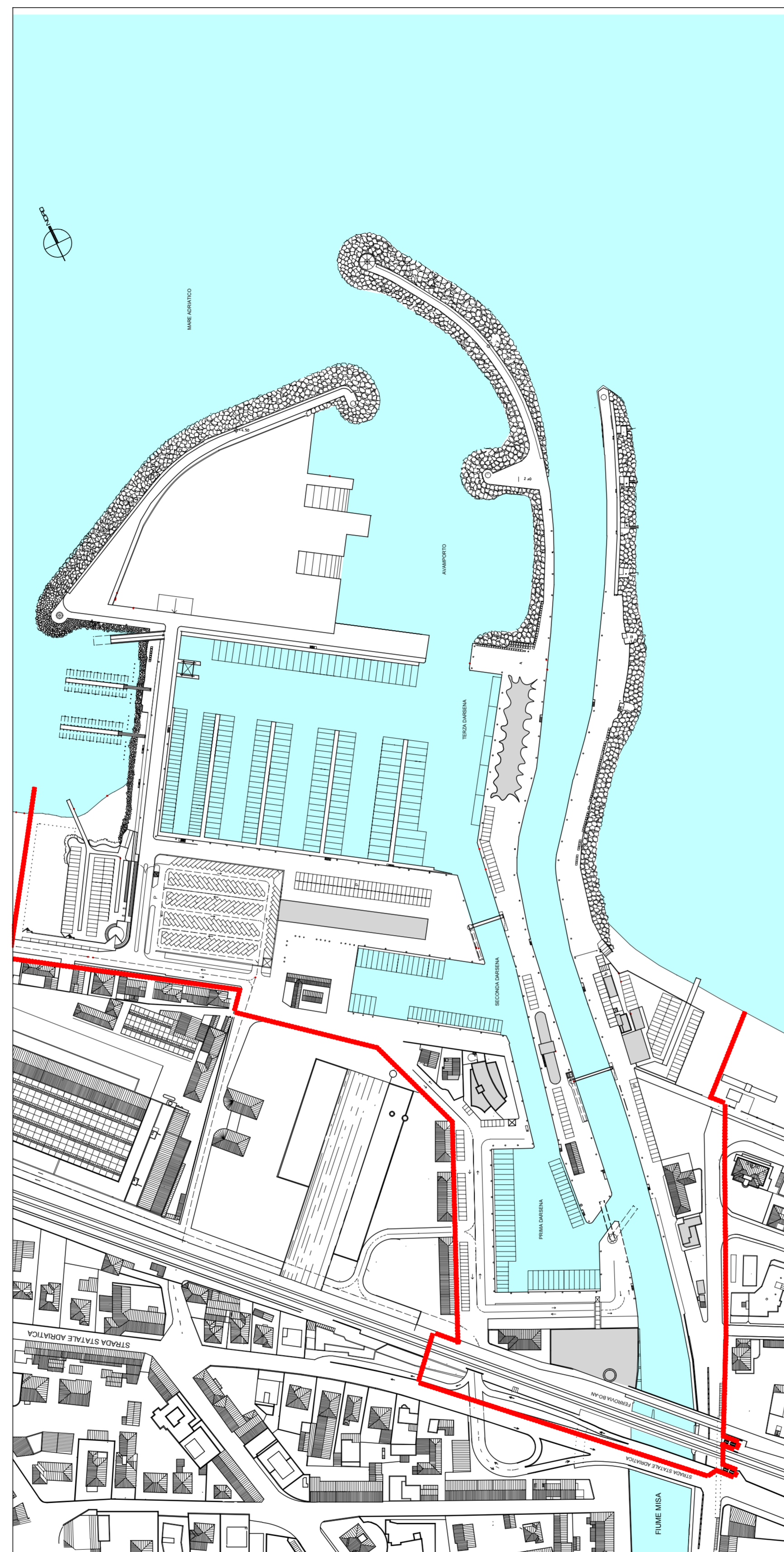
Prof. Ing. Alessandro Mancinelli
Dott. Ing. Raffaele Solustri
Dott. Arch. Fabio Maria Ceccarelli



TAVOLA	TITOLO	SCALA
2	STRALCI PLANIMETRICI NORMATIVI VIGENTI - PERIMETRO AREA PORTUALE	1:2000
DATA	1. PLANIMETRIA CATASTALE 2. PRG PORTO VIGENTE 3. VARIANTE PRG ZONE COSTIERE 4. PLANIMETRIA DELLO STATO ATTUALE 5. PRP AREA PORTUALE (Adeguamento tecnico funzionale)	AGGIORNAMENTI con Emendamenti del Consiglio Comunale del 25/06/2009



PLANIMETRIA CATASTALE

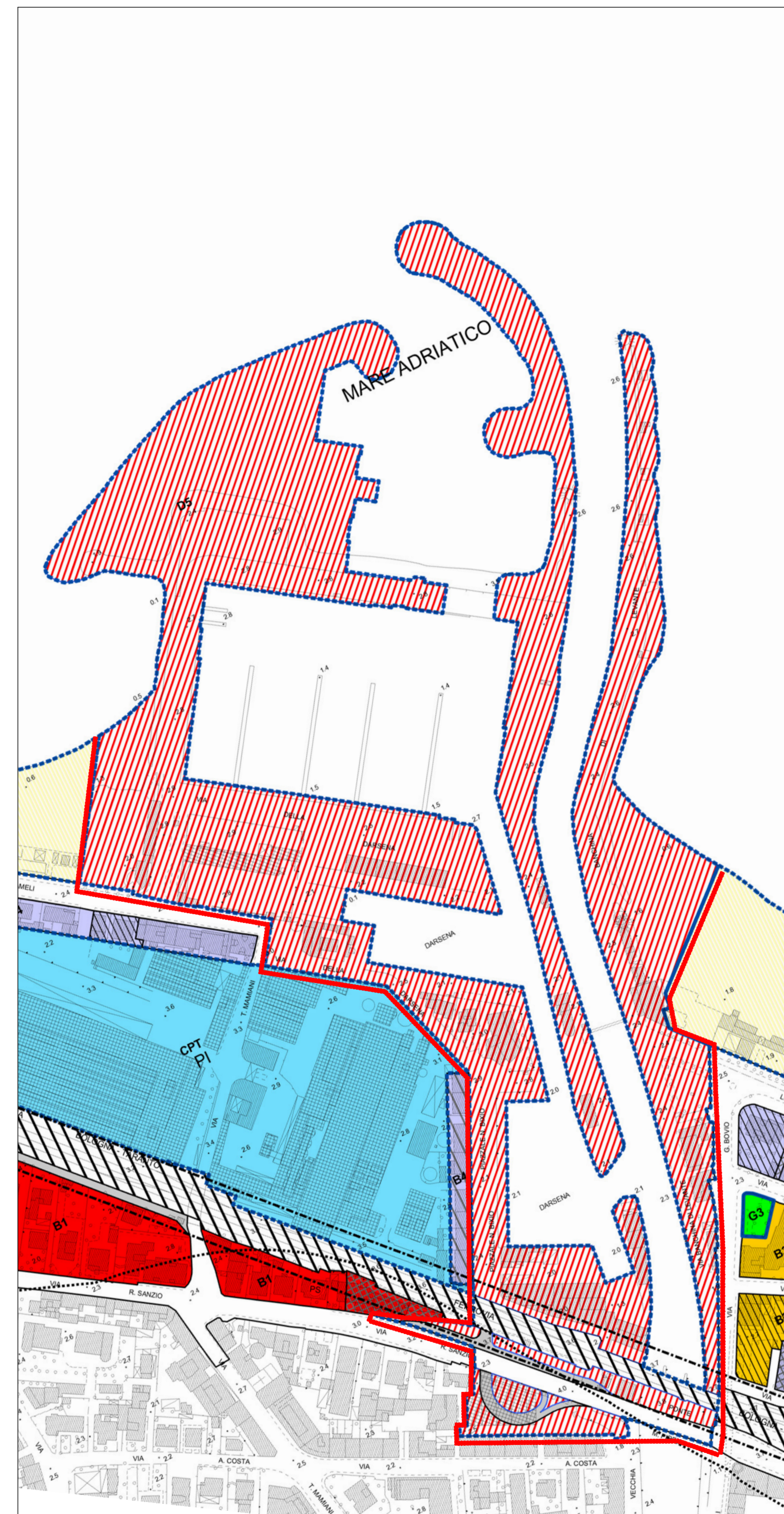


PIANO REGOLATORE DEL PORTO VIGENTE

Legenda

Perimetro area portuale variante Piano Regolatore del Porto ottobre 2001

ANNO 2001



P.R.G. VIGENTE:
VARIANTE DI TUTELA E VALORIZZAZIONE DELLA FASCIA LITORANEA

Legenda

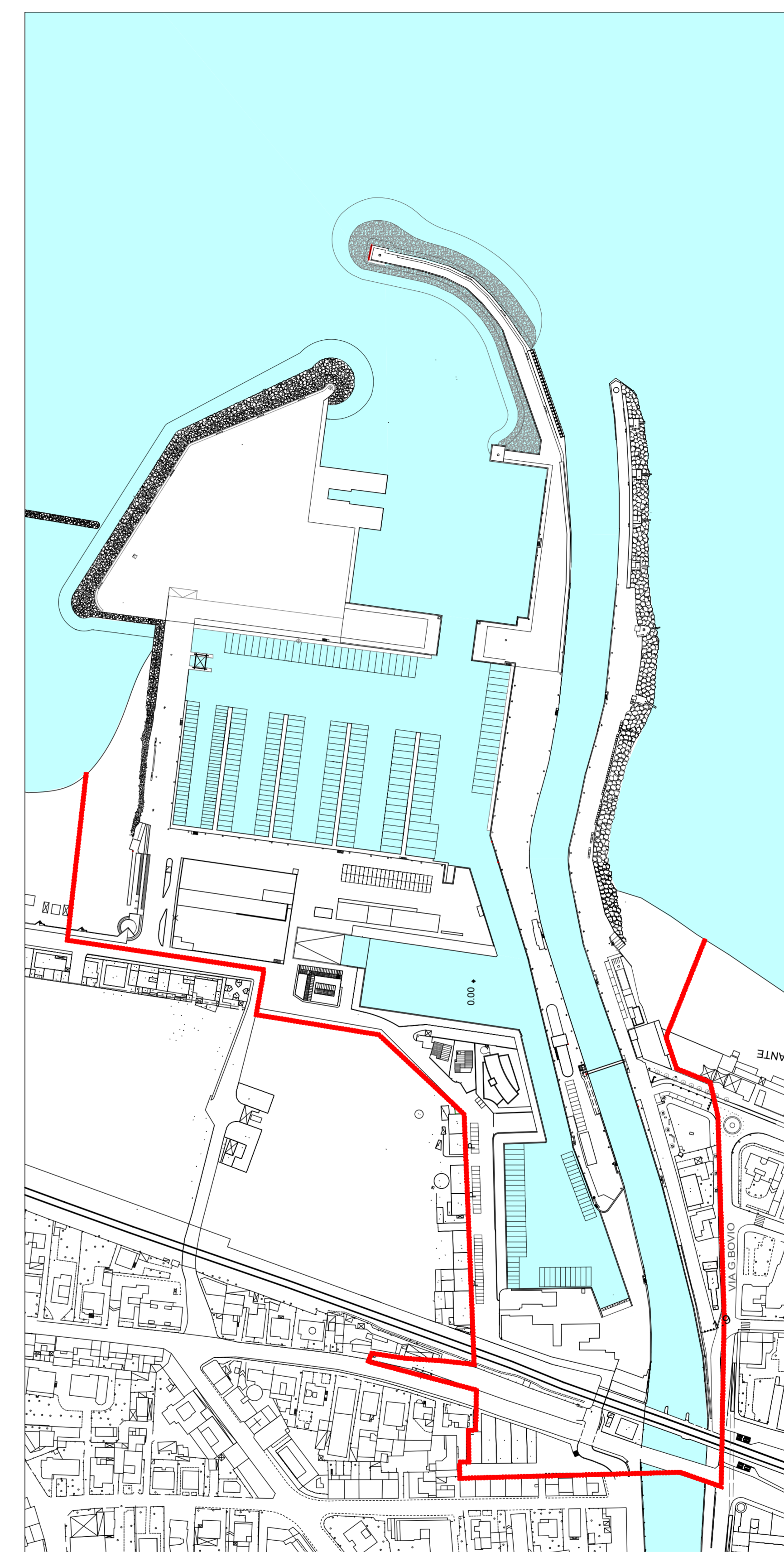
ZONE TERRITORIALI OMOGENEE

- B1 - Zona polifunzionale - Art.16/i
- B4 - Zona prevalentemente turistica - Art.16/o
- CPT - Polo turistico - Art.17/f
- D5 - Zona portuale - Art. 18/g

ZONE INTERESSATE DA LINEE DI COMUNICAZIONE

- Zona ferroviaria - Art.14

ANNO 2005

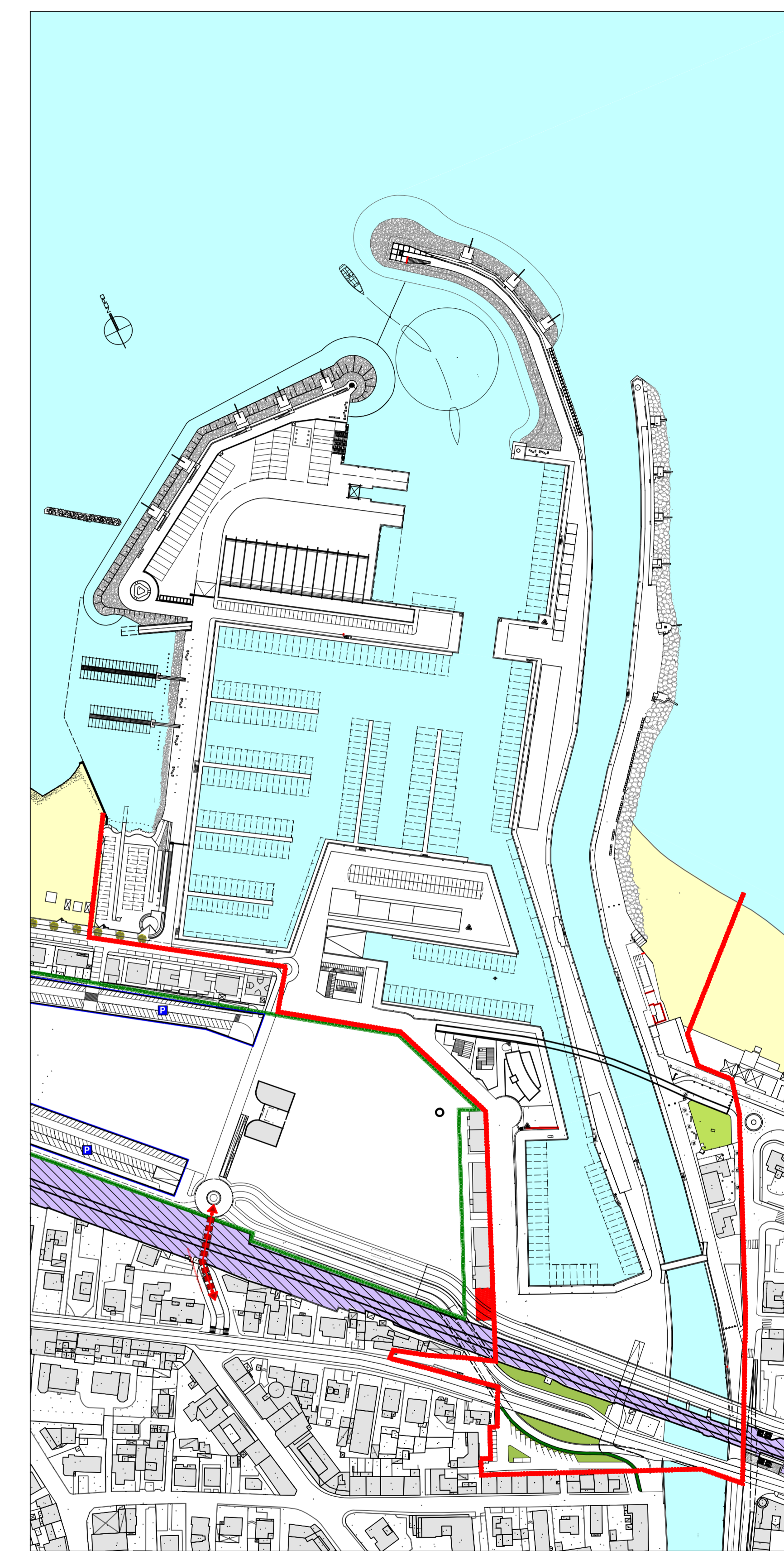


PLANIMETRIA DELLO STATO ATTUALE

Legenda

Perimetro area portuale introdotto dal P. R. G. vigente - Variante di Tutela e Valorizzazione della Fascia Litoranea febbraio 2005

ANNO 2008



P.R.P.PIANO REGOLATORE PORTUALE - ADEGUAMENTO TECNICO FUNZIONALE

Legenda

Perimetro area portuale

2009